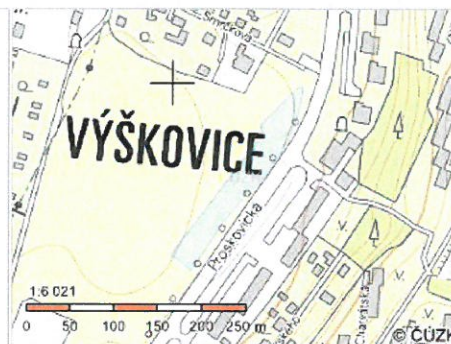


Informace o pozemku

Parcelní číslo:	883/5
Obec:	Ostrava [554821]
Katastrální území:	Výškovice u Ostravy [715620]
Číslo LV:	1049
Výměra [m²]:	6381
Typ parcely:	Parcela katastru nemovitostí
Mapový list:	DKM
Určení výměry:	Graficky nebo v digitalizované mapě
Druh pozemku:	orná půda



Vlastníci, jiní oprávnění

Vlastnické právo	Podíl
Statutární město Ostrava, Prokešovo náměstí 1803/8, Moravská Ostrava, 70200 Ostrava	
Svěřená správa nemovitostí ve vlastnictví obce	Podíl
Městský obvod Ostrava-Jih, Horní 791/3, Hrabůvka, 70030 Ostrava	

Způsob ochrany nemovitosti

Název
zemědělský půdní fond

Seznam BPEJ

BPEJ	Výměra
64700	6381

Omezení vlastnického práva

Nejsou evidována žádná omezení.

Jiné zápisy

Nejsou evidovány žádné jiné zápisy.

Řízení, v rámci kterých byl k nemovitosti zapsán cenový údaj

Nemovitost je v územním obvodu, kde státní správu katastru nemovitostí ČR vykonává [Katastrální úřad pro Moravskoslezský kraj, Katastrální pracoviště Ostrava](#)

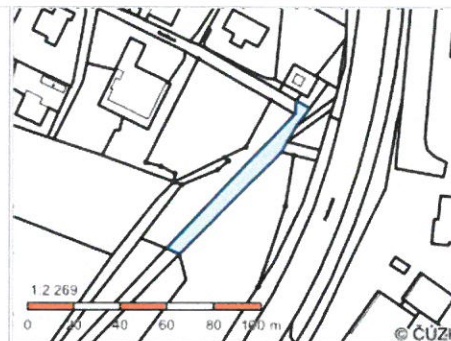
Zobrazené údaje mají informativní charakter. Platnost k 21.03.2016 08:00:00.

© 2004 - 2016 [Český úřad zeměměřický a katastrální](#), Pod sídlištěm 1800/9, Kobylisy, 18211 Praha 8
Podání určená katastrálními úřady a pracovišti zasílejte přímo na [jejich e-mail adresu](#).

Verze aplikace: 5.3.1 build 0

Informace o pozemku

Parcelní číslo:	884/6
Obec:	Ostrava [554821]
Katastrální území:	Výškovice u Ostravy [715620]
Číslo LV:	907
Výměra [m ²]:	514
Typ parcely:	Parcela katastru nemovitostí
Mapový list:	DKM
Určení výměry:	Graficky nebo v digitalizované mapě
Způsob využití:	ostatní komunikace
Druh pozemku:	ostatní plocha



Vlastníci, jiní oprávnění

Vlastnické právo	Podíl
Statutární město Ostrava, Prokešovo náměstí 1803/8, Moravská Ostrava, 70200 Ostrava	

Způsob ochrany nemovitosti

Nejsou evidovány žádné způsoby ochrany.

Seznam BPEJ

Parcela nemá evidované BPEJ.

Omezení vlastnického práva

Typ
Věcné břemeno vedení

Jiné zápisy

Typ
Změna výměr obnovou operátu
Změna číslování parcel

Řízení, v rámci kterých byl k nemovitosti zapsán cenový údaj

Nemovitost je v územním obvodu, kde státní správu katastru nemovitostí ČR vykonává [Katastrální úřad pro Moravskoslezský kraj, Katastrální pracoviště Ostrava](#)

Zobrazené údaje mají informativní charakter. Platnost k 21.03.2016 08:00:00.

© 2004 - 2016 [Český úřad zeměměřický a katastrální](#), Pod sídlištěm 1800/9, Kobylisy, 18211 Praha 8
Podání určená katastrálním úřadům a pracovištím zasílejte přímo na [jejich e-mail adresu](#).

Verze aplikace: 5.3.1 build 0

Informace o pozemku

Parcelní číslo:	885/8
Obec:	Ostrava [554821]
Katastrální území:	Výškovice u Ostravy [715620]
Číslo LV:	1049
Výměra [m ²]:	792
Typ parcely:	Parcela katastru nemovitostí
Mapový list:	DKM
Určení výměry:	Graficky nebo v digitalizované mapě
Druh pozemku:	orná půda



Vlastníci, jiní oprávnění

Vlastnické právo	Podíl
Statutární město Ostrava, Prokešovo náměstí 1803/8, Moravská Ostrava, 70200 Ostrava	
Svěřená správa nemovitostí ve vlastnictví obce	Podíl
Městský obvod Ostrava-Jih, Horní 791/3, Hrabůvka, 70030 Ostrava	

Způsob ochrany nemovitosti

Název
zemědělský půdní fond

Seznam BPEJ

BPEJ	Výměra
64700	792

Omezení vlastnického práva

Typ
Věcné břemeno vedení

Jiné zápisy

Nejsou evidovány žádné jiné zápisy.

Řízení, v rámci kterých byl k nemovitosti zapsán cenový údaj

Nemovitost je v územním obvodu, kde státní správu katastru nemovitostí ČR vykonává [Katastrální úřad pro Moravskoslezský kraj, Katastrální pracoviště Ostrava](#)

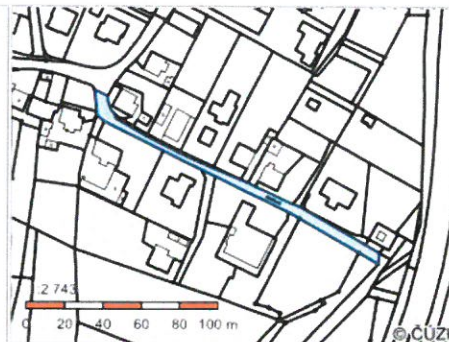
Zobrazené údaje mají informativní charakter. Platnost k 21.03.2016 08:00:00.

© 2004 - 2016 Český úřad zeměměřický a katastrální, Pod sídlištěm 1800/9, Kobylisy, 18211 Praha 8
Podání určená katastrálními úřady a pracovišti zasílejte přímo na [jejich e-mail adresu](#).

Verze aplikace: 5.3.1 build 0

Informace o pozemku

Parcelní číslo:	586/1
Obec:	Ostrava [554821]
Katastrální území:	Výškovice u Ostravy [715620]
Číslo LV:	1049
Výměra [m ²]:	761
Typ parcely:	Parcela katastru nemovitostí
Mapový list:	DKM
Určení výměry:	Ze souřadnic v S-JTSK
Způsob využití:	ostatní komunikace
Druh pozemku:	ostatní plocha



Vlastníci, jiní oprávnění

Vlastnické právo	Podíl
Statutární město Ostrava, Prokešovo náměstí 1803/8, Moravská Ostrava, 70200 Ostrava	
Svěřená správa nemovitostí ve vlastnictví obce	Podíl
Městský obvod Ostrava-Jih, Horní 791/3, Hrabůvka, 70030 Ostrava	

Způsob ochrany nemovitosti

Nejsou evidovány žádné způsoby ochrany.

Seznam BPEJ

Parcela nemá evidované BPEJ.

Omezení vlastnického práva

Typ
Věcné břemeno (podle listiny)
Věcné břemeno vedení

Jiné zápisy

Nejsou evidovány žádné jiné zápisy.

Řízení, v rámci kterých byl k nemovitosti zapsán cenový údaj

Nemovitost je v územním obvodu, kde státní správu katastru nemovitostí ČR vykonává [Katastrální úřad pro Moravskoslezský kraj, Katastrální pracoviště Ostrava](#)

Zobrazené údaje mají informativní charakter. Platnost k 21.03.2016 08:00:00.

© 2004 - 2016 [Český úřad zeměměřický a katastrální](#), Pod sídlištěm 1800/9, Kobylisy, 18211 Praha 8
Podání určená katastrálním úřadům a pracovištím zasílejte přímo na [jejich e-mail adresu](#).

Verze aplikace: 5.3.1 build 0

LEGENDA

- PROJEKTOVANÁ STAVBA
- HRANICE POZEMKŮ, STÁVAJÍCÍ BUDOVY
- STÁVAJÍCÍ VODOVODNÍ ŘÁD DN150 PVC
- NOVÁ VODOVODNÍ PŘÍPOJKA D32-dl. 60,9 M
ŘEŠENO PROTLAKEM POD UL. PROSKOVICKÁ
- STÁVAJÍCÍ SPLAŠKOVÁ KANALIZACE DN300
- STÁVAJÍCÍ DEŠŤOVÁ KANALIZACE DN300, 500, 800
- NOVÁ PŘÍPOJKA SPLAŠKOVÉ KANALIZACE
DN 200 PVC- DL 64,3 M-ŘEŠENO PROTLAKEM POD UL. PROSKOVICKÁ
- NOVÉ SVODY DEŠŤOVÝCH VOD ZE STŘECH A PLOCH VČ. PŘÍPOJKY
DEŠŤOVÉ KANALIZACE -DN 150 PVC-CELK. DL 70,7 m
- STÁVAJÍCÍ ZEMNÍ VEDENÍ NN DO 1 kV
- NOVÁ PŘÍPOJKA NN- REALIZUJE ČEZ DISTRIBUCE (není/soudst stavby)
- NOVÉ VEDENÍ NN OD HRANICE POZEMKŮ K DOMU-
ZEMNÍ VEDENÍ ČYKY 4x16+3x15-dl.8 m
- VEDENÍ VEŘEJNÉHO OSVĚTLENÍ
- STÁVAJÍCÍ ZEMNÍ VEDENÍ SODŮVACÍ
- STÁVAJÍCÍ ZEMNÍ VEDENÍ PLYNOVODU (N/L)
- NOVÉ ZPEVNĚNÉ PLOCHY ZE ZÁMKOVÉ DLAŽBY TL80 MM
642 M2
- NOVÉ OPLOČENÍ v.1500 MM Z POPLASTOVANÉHO PLETIVA BEZ PODEZDÍVKY
- HRANICE STAVENIŠTĚ

VÝŘEZ SITUACE 1:250

ZAPLAVOVÉ ÚZEMÍ
Q 100

885/1

NOVÉ SVODY DEŠŤOVÝCH VOD ZE STŘECH A PLOCH VČ. PŘÍPOJKY
DEŠŤOVÉ KANALIZACE -DN 150 PVC-CELK. DL 70,7 m

885/7

RETENČNÍ A
VSAKOVAJÍ JAKA
DEŠŤOVÝCH VOD

884/5

PROJEKTOVANÁ
STAVBA

883/1

120259

NOVÉ VEDENÍ NN OD HRANICE POZEMKŮ K DOMU-
ZEMNÍ VEDENÍ ČYKY 4x16+3x15-dl.8 m

883/3

PROSKOVICKÁ

0.000=ÚROVEŇ ČISTÉ PODLAHY 1.NP

NAVRHOVAL	VYPRACOVAL	KONTROLOVAL	HP
ING. ŠUPÁŘEK	ING. ŠUPÁŘEK		
INVESTOR ČTYŘLÚDEK-CENTRUM PRO OSOBY SE ZDRAVOTNÍM POSTIŽENÍM.p.s.			
STAVBA			
DOMY PRO SOCIÁLNÍ ÚČELY, OSTRAVA			
K.Ú. VÝŠKOVICE,			
parc.č. 883/5, 884/6, 885/8			
OBSAH VÝKRESU KOORDINAČNÍ SITUACE			
SPEC.		TK	
MĚŘÍTKO 1:500		POČET A4 2	
STUPEŇ 01/2016		DATUM 01/2016	
ZAK.ČÍSLO 01/2016		ARCHIVNÍ ČÍSLO 0116-2	
		ČÍS. VÝK. C2	