










Legenda

-  Listnatý strom - stávající
-  Listnatý strom
-  Skupina listnatých keřů a půdopokryvných dřevin
-  Trvalky, traviny
-  Záhon - mulčovací kůra
-  Mlatový chodník
-  Lavička
-  Vedení inž. sítí - kanalizace, vodovod, O2
-  Poklop
-  Hranice řešeného území

Seznam rostlin

P.č.	Latinský název rostliny	Český název rostliny	Ks
Listnaté stromy			
1	Fagus sylvatica 'Purpurea'	buk lesní	1 ks
2	Juglans regia	ořešák královský	0 ks
3	Liriodendron tulipifera	lyrovník tulipánokvětý	3 ks
4	Prunus cerasifera 'Nigra'	myrobalán třešňový	3 ks
5	Tilia platyphylla	lípa velkolistá	3 ks
Listnaté keře			
6	Amelanchier grandiflora 'Prince William'	muchovník	8 ks
7	Caryopteris x clandonensis	ořechokřídlec clandonský	12 ks
8	Deutzia x hybrida	trojpek zvrhlý	24 ks
9	Lavandula angustifolia	levandule úzkolistá	27 ks
10	Spiraea betulifolia	tavolník břizolistý	12 ks
Trvalky a trávy			
11	Hemerocallis x hybridus	denivka	32 ks
12	Pennisetum compressum	vousatec	21 ks
13	Rudbeckia fulgida var. sullivantii 'Goldsturm'	trřapatka	45 ks

Před realizací je nutné vytýčit vedení inž. sítí!

Autoriz. proj.	Projektoval	Kreslil	Kontroloval		
Ing. Aneřka Latová	Ing. Andrea Ambrořová	Ing. Andrea Ambrořová	Ing. Andrea Ambrořová	Datum	1.7.2019
Okres	Ostrava	Katastrální území	Petřkovice u Ostravy	Formát	2 x A4
Objednatel	SMO - Městský obvod Petřkovice			Stupeň	Studie
Stavba	Parčík U Jana - Petřkovice			Zakázkové č.	
Objekt	Sadové úpravy			Archivní č.	
Situace				Měřitko	Číslo přílohy
				1 : 200	1